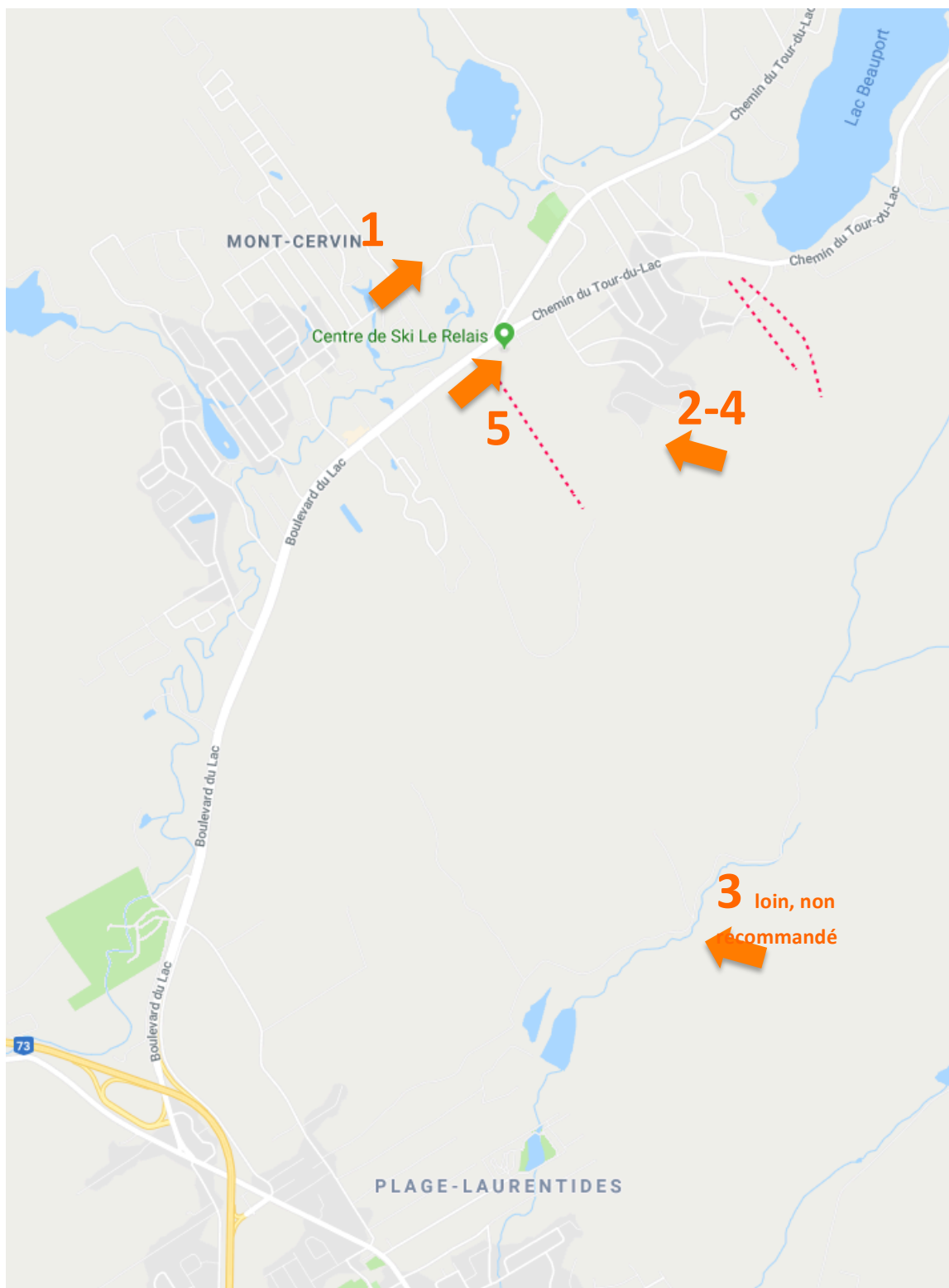


Carte pour voir vos athlètes

(20 km)



1. Départ, le village du TRAIL La Clinique Du Coureur
2. Haut du Chemin Du Godendard
3. Ski de fond Charlesbourg (non recommandé à moins d'être un excellent coureur)
4. Haut du Chemin Du Godendard
5. Parking du relais

0. Stationnez-vous au centre de ski le Relais

(1052 Boulevard du Lac, Lac-Beauport. Le Relais, Parking Ouest)

Pour assister au départ de la course, prenez la navette qui se déplace au Saisonnier ou prenez une marche de 800m en empruntant le Chemin du Village puis le Chemin du Brûlé à gauche au stop. Suivez les gros drapeaux et vous arriverez à bon port !

1. Départ, le village du TRAIL La Clinique Du Coureur

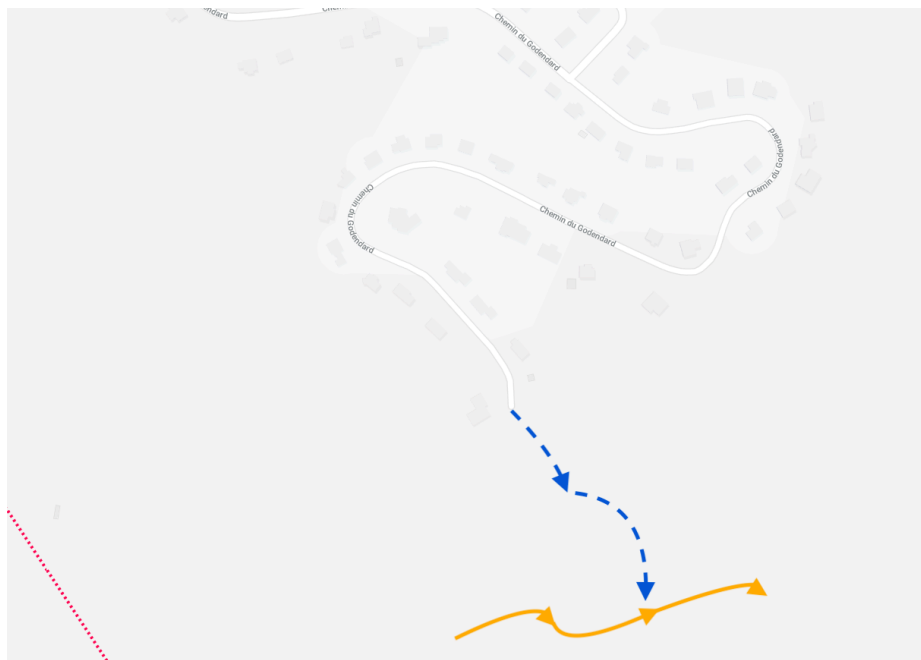
(78 Chemin du Brûlé, Lac-Beauport)

Après le départ officiel de la course, restez au village ! Vous y verrez passer tous les athlètes, dès le km 1. Si vous suivez ensuite le peloton, vous vous retrouverez au stationnement le Relais situé 600m plus loin (et oui c'est un raccourci), soit là où vous aviez déposé votre voiture. **Km 1**

2. Haut du Chemin Du Godendard

(87 chemin du Godendard, Lac-Beauport)

Le Godendard est un cul de sac. Stationnez-vous tout au bout (en haut) de la rue. Marchez 150m vers le haut de la montagne. Gardez votre gauche au Y. Vous arriverez au ravito officiel... dans la forêt. **Km 5.5**



3. Ski de fond Charlesbourg

(375 rue de l'aventure, Québec, G2M 1N3)

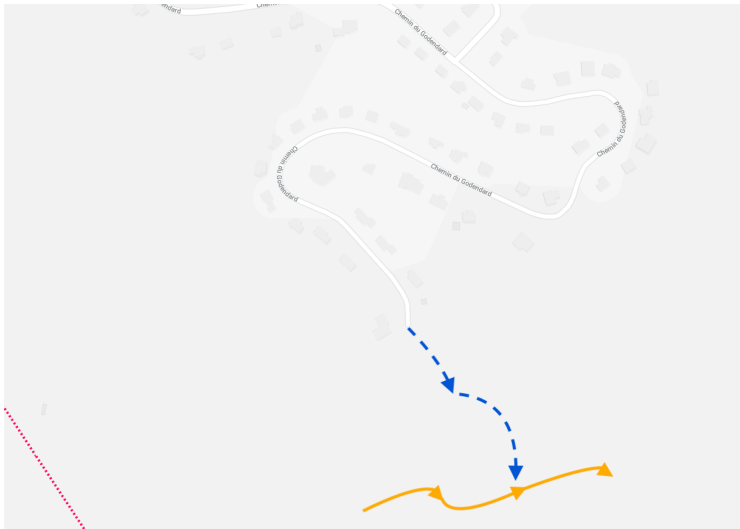
Attention à moins d'être un très bon coureur, nous ne recommandons pas d'aller à ce ravito car éloigné et plus difficile d'accès. Si vous souhaitez y aller, vous devrez courir 1.5km à partir du centre de ski de fond ! Vous devrez quitter le Lac Beauport et vous rendre vers le centre de ski de Fond Charlesbourg. Vous ensuite courir à rebrousse chemin du parcours de 50km ... jusqu'au ravito... bien loin dans la forêt ! Km 14



4. Haut du Chemin Du Godendard

(87 chemin du Godendard, Lac-Beauport)

Eh oui, ils repasseront par là à nouveau. Le Godendard est un cul de sac. Stationnez-vous tout au bout (en haut) de la rue. Marchez 150m vers le haut de la montagne. Gardez votre gauche au Y. Vous arriverez au ravito officiel... dans la forêt. Km 17.5



5. Parking le Relais (1052 Boulevard du Lac, Lac-Beauport. Le Relais)

Attention, il ne reste plus que 1 km au parcours! Si vous restez à cet endroit pour voir passer vos coureurs, vous n'aurez pas le temps de vous rendre à l'arrivée (à pied) pour les accueillir. La seule option... Courir la fin avec eux ! 😊 Km 19

